TRAMO PZ S3 27 – PZ S3 19

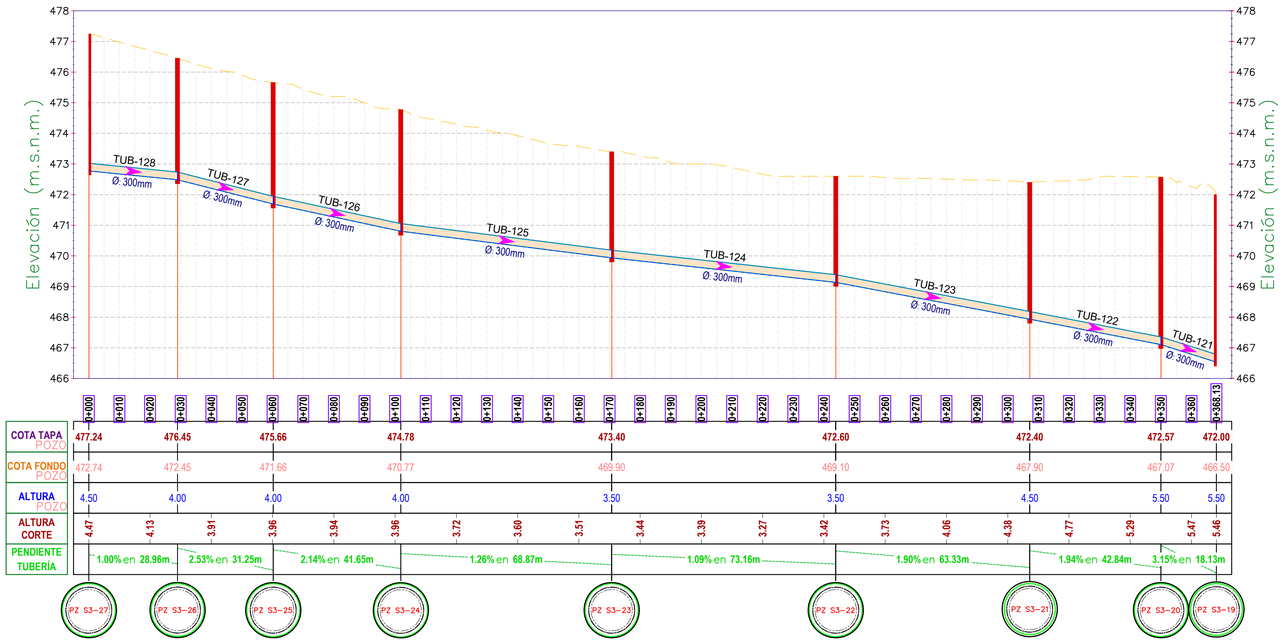

TRAMO PZ S3 61 – PZ S3 19



PLANO DE PERFIL LONGITUDINAL

ESC.
H: 1/1000
V: 1/100

UBICACIÓN:

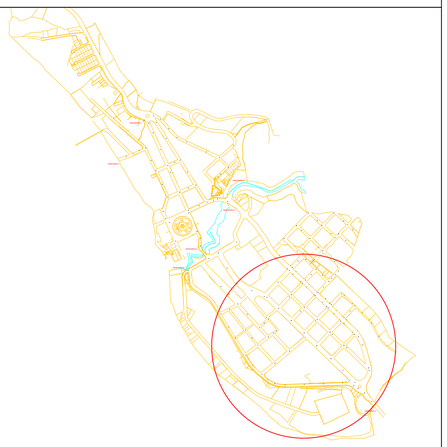

DETALLE TUBERIA:

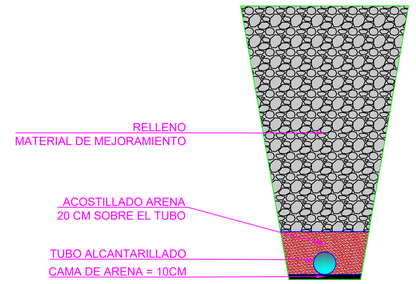

SIMBOLOGÍA Y LEYENDA:

	RED ALCANTARILLADO PARA PTAR 1 (ETAPA 1)		Manzanas y predios
	RED ALCANTARILLADO PARA PTAR 1 (ETAPA 2)		Acometidas Domiciliarias
	RED ALCANTARILLADO PARA PTAR 2 (ETAPA 2)	TUB-# L=00 Ø 000mm	Dirección de flujo de red Longitud y pendiente de tubería Tipo de tubo y diametro [mm]
	RED ALCANTARILLADO PARA PTAR 3 (ETAPA 1)		Pozo de revisión de red matriz
	RED ALCANTARILLADO PARA PTAR 3 (ETAPA 2)	PZ CT: 0.00 CF: 0.00 H: 0.00m	NOMBRE DE POZO COTA DE TAPA COTA DE FONDO ALTURA DE POZO
			Alineación de perfil proyectado

NOTAS:

1. TODAS LAS MEDIDAS ESTÁN EN METROS Y LAS ELEVACIONES EN METROS SOBRE EL NIVEL DEL MAR, A MENOS QUE SE ESPECIFIQUE UNA UNIDAD DIFERENTE.
2. LAS DIMENSIONES ACOTADAS PREVALECEN SOBRE LO MEDIDO A ESCALA.

GOBIERNO AUTÓNOMO DESCENTRALIZADO MUNICIPAL DEL CANTÓN SANTIAGO

CANTÓN SANTIAGO

Proyecto: Diseño del Sistema de Alcantarillado Sanitario Definitivo para la ciudad de Mendez - Primera Etapa

Lev.: Departamento de Obras Públicas	**Dibujo:** Ing. Christian Xavier Arbito Iñiguez
Escala: Indicada	**Rev.:** Ing. Milton Alberto Antunish Kuja
Aprobación: Ing. Milton Alberto Antunish Kuja, DIRECTOR (ENCARGADO), DEPARTAMENTO DE OBRAS PÚBLICAS	**Responsable:** Ing. Christian Xavier Arbito Iñiguez, ESPECIALISTA DE PROYECTOS, DEPARTAMENTO DE OBRAS PÚBLICAS
Contiene : • TRAZADO EN PERFIL DE LA 1 ETAPA PARA EL SISTEMA DE ALCANTARILLADO SANITARIO PARA LA PTAR 3	**Fecha:** Abril de 2026
	Lámina: 9