TRAMO PZ S3 1 – PZ S3 8

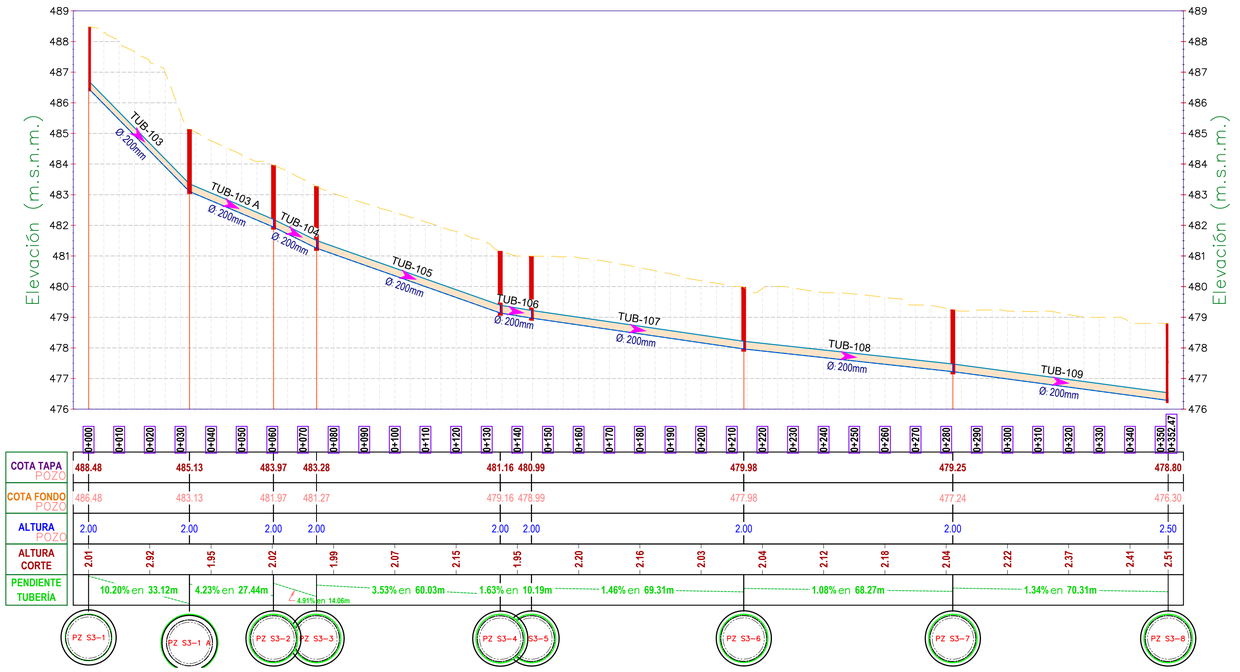

TRAMO PZ S3 8 – PZ S3 18

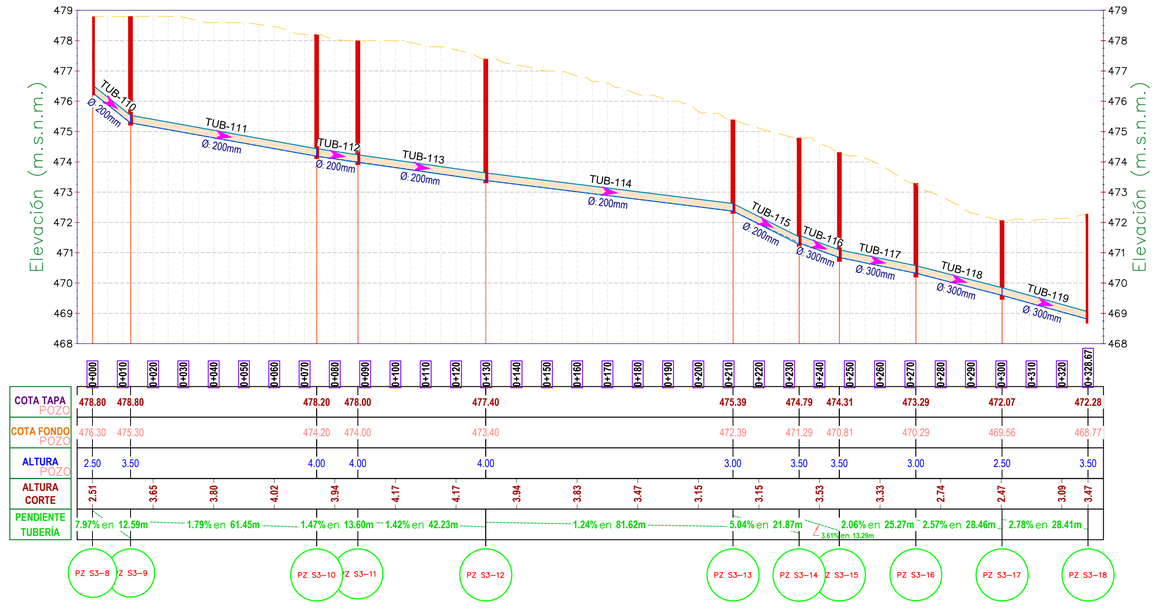

PLANO DE PERFIL LONGITUDINAL

ESC.
H: 1/1000
V: 1/100

UBICACIÓN:

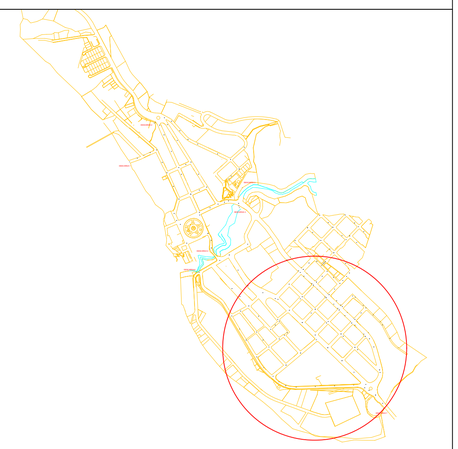

DETALLE TUBERIA:

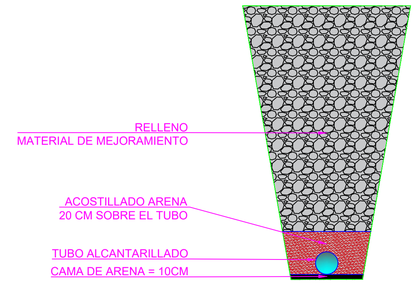

SIMBOLOGÍA Y LEYENDA:

RED ALCANTARILLADO PARA PTAR 1 (ETAPA 1)		Manzanas y predios
RED ALCANTARILLADO PARA PTAR 1 (ETAPA 2)		Acometidas Domiciliarias
RED ALCANTARILLADO PARA PTAR 2 (ETAPA 2)		Dirección de flujo de red Longitud y pendiente de tubería Tipo de tubo y diametro [mm]
RED ALCANTARILLADO PARA PTAR 3 (ETAPA 1)		Pozo de revisión de red matriz
RED ALCANTARILLADO PARA PTAR 3 (ETAPA 2)	PZ CT: 0.00 CF: 0.00 H: 0.00m	NOMBRE DE POZO COTA DE TAPA COTA DE FONDO ALTURA DE POZO
		Alineación de perfil proyectado

NOTAS:

1. TODAS LAS MEDIDAS ESTÁN EN METROS Y LAS ELEVACIONES EN METROS SOBRE EL NIVEL DEL MAR, A MENOS QUE SE ESPECIFIQUE UNA UNIDAD DIFERENTE.
2. LAS DIMENSIONES ACOTADAS PREVALECEN SOBRE LO MEDIDO A ESCALA.

GOBIERNO AUTÓNOMO DESCENTRALIZADO MUNICIPAL DEL CANTÓN SANTIAGO

Proyecto: Diseño del Sistema de Alcantarillado Sanitario Definitivo para la ciudad de Mendez - Primera Etapa

Lev.: Departamento de Obras Públicas

Dibujo: Ing. Christian Xavier Arbito Iñiguez

Escala: Indicada

Rev.: Ing. Milton Alberto Antunish Kuja

Aprobación:

Validar documento en FirmaEC
MILTON ALBERTO ANTUNISH KUJA

Ing. Milton Alberto Antunish Kuja
DIRECTOR (ENCARGADO)
DEPARTAMENTO DE OBRAS PÚBLICAS

Responsable:

Validar documento en FirmaEC
CHRISTIAN XAVIER ARBITO INIGUEZ

ING. Christian Xavier Arbito Iñiguez
ESPECIALISTA DE PROYECTOS
DEPARTAMENTO DE OBRAS PÚBLICAS

Contiene :

- TRAZADO EN PERFIL DE LA 1 ETAPA PARA EL SISTEMA DE ALCANTARILLADO SANITARIO PARA LA PTAR 3

Fecha: Abril de 2026

Lámina: 8